

Factura

ANTULIO ROBERTO, LÓPEZ BARRERA
Nit Emisor: 9816097
ANTULIO ROBERTO LOPEZ BARRERA
4 CALLE 11-99 zona 1, Mixco, GUATEMALA

NIT Receptor: 3440958
Nombre Receptor: INSTITUTO GEOGRAFICO NACIONAL, INGENIERO
ALFREDO OBIOLS GOMEZ
Dirección comprador: LAS AMERICAS 5-76, ZONA 13, GUATEMALA

NÚMERO DE AUTORIZACIÓN:
9E4E18E2-2F86-4D10-9CD2-B6F49D01AC0A
Serie: 9E4E18E2 Número de DTE: 797330704

Numero Acceso:
Fecha y hora de emisión: 31-ago-2024 09:07:52
Fecha y hora de certificación: 01-ago-2024 09:07:52

#No	B/S	Cantidad	Descripción	Precio/Valor unitario (Q)	Descuentos (Q)	Otros Descuentos(Q)	Total (Q)	Impuestos	
1	Servicio	1	Pago de honorarios por servicios técnicos prestados al Instituto Geografico Nacional, Ingeniero Alfredo Obiols Gomez del Ministerio de Agricultura, Ganadería y Alimentación durante el periodo correspondiente del 01 de agosto de 2024 al 31 de agosto de 2024, según contrato administrativo número 2024- 202-1-3-1, Acuerdo Ministerial de aprobación número RH-029-202-1-2024	7,000.00	0.00	0.00	7,000.00	IVA	750.000000
TOTALES:					0.00	0.00	7,000.00	IVA	750.000000

CANCELADO


* Sujeto a pagos trimestrales ISR


Datos del certificador

Superintendencia de Administracion Tributaria NIT: 16693949

Razón: que se registra para hacer constar que la factura que precede, Serie 9E4E18E2, número de DTE 797330704 de fecha 31 de agosto de 2024; emitida por Antulio Roberto López Barrera, ampara el pago por servicios técnicos; correspondiente al mes de agosto del año 2024, según contrato Administrativo número 2024-202-1-3-1 y Acuerdo Ministerial de Aprobación No. RH-029-202-1-2024. Conste. Guatemala 31 de agosto de 2024




(f) 
Antulio Roberto Lopez Barrera
DPI: 2344 91493 1302

(f) 
Firma y sello del responsable de la verificación
De los servicios contratados

Ing. David Isaac Gómez Gómez
Sub-Director con Funciones Temporales
Instituto Geográfico Nacional -IGN-



(f) 
Ing. Agr. Daunno Walther Chew Dávila
Director
Instituto Geográfico Nacional -IGN-



"Contribuyendo por el país que todos queremos"



Identificador Documento del Verificador
Integrado No:
1722524932238

Fecha de Generación:
Aug 1, 2024, 9:08 AM

Detalle de Documentos

Tipo Documento:	FEL
Fecha Emisión:	31/08/2024 09:07:52
Emisor:	9816097
Agente de Retención:	No es agente de retención.
Establecimiento:	ANTULIO ROBERTO LOPEZ BARRERA
Receptor:	3440958-INSTITUTO GEOGRAFICO NACIONAL, INGENIERO ALFREDO OBIOLS GOMEZ
Monto Total:	GTQ GTQ 7000.000000
No. de Acceso:	0
Autorización:	9E4E18E2-2F86-4D10-9CD2-B6F49D01AC0A
Serie:	9E4E18E2
Número del DTE:	797330704
Acuse de recibido:	FCID202420240801T09:07:5306:009E4E18E22F864D109CD2B6F49D01AC0A
Fecha de la consulta:	01/08/2024 09:08:47
Estado:	Activo



SITUACIÓN DEL CONTRIBUYENTE:

NO PRESENTA INCUMPLIMIENTOS

AI 01/08/2024 09:09:01



CONTRIBUYENTE Y/O EMISOR	
NIT	9816097
NOMBRE	ANTULIO ROBERTO, LÓPEZ BARRERA
RESUMEN	
TIPO DE INCUMPLIMIENTO	
¡FELICITACIONES! NO PRESENTA INCUMPLIMIENTOS TRIBUTARIOS	
El no presentar incumplimientos, no garantiza que el contribuyente pueda obtener la "Solvencia Fiscal", ya que el proceso de emisión de la misma, considera otras obligaciones no incluidas en el Verificador Integrado.	

Para actualizar tus Datos de RTU, así como verificar el detalle de las declaraciones presentadas puedes hacerlo en Agencia Virtual ingresando Usuario y Contraseña, si aún no tienes tu contraseña, ingresa a <https://portal.sat.gob.gt/portal/> selecciona Agencia Virtual en la opción "Solicitar Usuario", luego preséntate a una Agencia u Oficina Tributaria o llama al Contac Center de la SAT, teléfono 1550.



Verifique la validez de la presente consulta

INFORME MENSUAL DE ACTIVIDADES REALIZADAS

No. Contrato Administrativo		2024-202-1-3-1
No. de Acuerdo Ministerial de Aprobación de contrato:		RH-029-202-1-2024
Tipo de Servicios:		TECNICOS
Nombres y apellidos de la persona contratista:		ANTULIO ROBERTO LÓPEZ BARRERA
Plazo de contratación:	Del: 03 /01/ 2024	Al: 31/08/ 2024
Periodo de este informe:	Del: 01 /08/ 2024	Al: 31/08/ 2024
Monto a Pagar: Siete mil quetzales		Q. 7000.00
Prestados en:		INSTITUTO GEOGRÁFICO NACIONAL, INGENIERO ALFREDO OBIOLS GÓMEZ..

Señor Ministro de Agricultura, Ganadería y Alimentación:


A continuación, se detallan las actividades y avances gestionados durante el período de la contratación:

Descripción de actividades según TDR	Informe de actividades realizadas	Avance	
		Cuantitativo	Cualitativo
1) Servicios técnicos para colaborar en la compilación de información documental para estudios de límites de los municipios y departamentos que le sean asignados.	Colabore en servicios técnicos para la recopilación de información documental en los archivos de la División de Apoyo al Catastro y otros archivos, y ubicación de varias fincas para verificación de límites de los municipios de Gualan del departamento de Zacapa con Los Amates y El Estor del departamento de Izabal.	100 %	Finalizado
2) Servicios técnicos para colaborar en actividades de transcripción, análisis y digitalización de información técnica para estudio de límites de los municipios y departamentos en la División de Apoyo al Catastro.	Colaboré en servicios técnicos para la transcripción y análisis de información gráfica, Registral e Histórica obtenida en los archivos de la División de Apoyo al Catastro y otros archivos, para el trazo de límites intermunicipales de los municipios de Guatemala con los municipios de Palencia y San José del Golfo del departamento de Guatemala.	100 %	Finalizado
3) Servicios técnicos para colaborar en procesos de recopilación de información para dar respuesta a requerimientos que ingresan a la División de Apoyo al Catastro.	Colaboré en servicios técnicos con la recopilación de información documental en los archivos de la División de Apoyo al Catastro, ploteo de coordenadas y ubicación de varias fincas, para dar respuesta a requerimientos enviados por Instituciones públicas y Municipalidades del interior de la República, que ingresan a la División de Apoyo al Catastro.	100 %	Finalizado


4) Servicios técnicos para colaborar en dar asistencia y resolución de dudas a usuarios respecto a temas de límites y productos de la División de Apoyo al Catastro.	Colaboré en servicios técnicos con el ploteo de coordenadas y ubicación de varias fincas para la verificación del límite intermunicipal en los municipios de La Gomera, Masagua y San José del departamento de Escuintla y obtener información documental para verificación del límite intermunicipal del municipio de Concepción del Departamento de Sololá y sus colindantes.	100 %	Finalizado
5) Otras actividades relacionadas con el servicio contratado, o que le sean asignadas por la autoridad superior.	Colaboré en la resolución de dudas al público en general, en el área de Mercadeo y Ventas del Instituto Geográfico Nacional, referente a la ubicación de propiedades en los municipios de Chicacao y San Miguel Panam y San Bernardino del departamento de Suchitepéquez, .	100 %	Finalizado

El presente informe describe lo actuado por el suscrito en cumplimiento a las actividades desarrolladas durante el periodo de la contratación, y acorde a los términos de referencia de la misma.

Atentamente,

F. 
 Antulio Roberto López Barrera
 DPI: 2344 91493 1302
 Celular: 51717876

Se hace constar que las actividades descritas en este informe responden a lo estipulado en el contrato administrativo y sus respectivos términos de referencia, y se encuentran recibidos de conformidad, por lo que autorizo a quién corresponda, para que procedan al trámite de pago de los honorarios correspondientes.

F. 
 Firma y sello del responsable de la verificación
 De los servicios contratados
 Rosalinda Contreras Gómez
 Sub-Director con Funciones Temporales
 Instituto Geográfico Nacional -IGN-



F. 
 Ing. Agr. Daunno Walther Chew Dávila
 Director
 Instituto Geográfico Nacional -IGN-



INFORME FINAL DE ACTIVIDADES REALIZADAS

No. Contrato Administrativo		2024-202-1-3-1
No. de Acuerdo Ministerial de Aprobación de contrato:		RH-029-202-1-2024
Tipo de Servicios:		TECNICOS
Nombres y apellidos de la persona contratista:		ANTULIO ROBERTO LÓPEZ BARRERA
Plazo de contratación:	Del: 03 /01/ 2024	Al: 31/08/ 2024
Periodo de este informe:	Del: 03 /01/ 2024	Al: 31/08/ 2024
Monto a Pagar: Cincuenta y cinco mil quinientos cuarenta y ocho Quetzales con 39/100		Q. 55,548.39
Prestados en:		INSTITUTO GEOGRÁFICO NACIONAL, INGENIERO ALFREDO OBIOLS GÓMEZ.

Señor Ministro de Agricultura, Ganadería y Alimentación:

A continuación, se detallan las actividades y avances gestionados durante el período de la contratación:

Descripción de actividades según TDR	Informe de actividades realizadas	Avance	
		Cuantitativo	Cualitativo
1) Servicios técnicos para colaborar en la compilación de información documental para estudios de límites de los municipios y departamentos que le sean asignados.	Colabore en servicios técnicos para la recopilación de información documental en los archivos de la División de Apoyo al Catastro para verificación de límites de los municipios de Zacapa y Gualán departamento de Zacapa, Oratorio departamento de Santa Rosa y Jalpatagua, departamento de Jutiapa, San Felipe Retalhuleu y El Palmar Quetzaltenango Yepocapa y Acatenango departamento de Chimaltenango, San Mateo, Concepción Chiquirichapa y San Juan Ostuncalco departamento de Quetzaltenango, Los Amates y El Estor Departamento de Izabal.	100 %	Finalizado
2) Servicios técnicos para colaborar en actividades de transcripción, análisis y digitalización de información técnica para estudio de límites de los municipios y departamentos en la División de Apoyo al Catastro.	Colaboré en servicios técnicos para la transcripción y análisis de información gráfica, Registral e Histórica obtenida en los archivos de la División de Apoyo al Catastro y otros archivos, para el trazo de límites de los municipios de Zacapa y Gualán departamento de Zacapa, Oratorio departamento de Santa Rosa y Jalpatagua, departamento de Jutiapa, San Felipe Retalhuleu y El Palmar del departamento de Quetzaltenango, Yepocapa y Acatenango	100 %	Finalizado

	del departamento de Chimaltenango, San Mateo, Concepción Chiquirichapa y San Juan Ostuncalco departamento de Quetzaltenango, Los Amates y El Estor Departamento de Izabal. Guatemala, Palencia y San José del Golfo San Pedro Sacatepéquez, San Juan Sacatepéquez Mixco y San Raymundo del departamento de Guatemala.		
3) Servicios técnicos para colaborar en procesos de recopilación de información para dar respuesta a requerimientos que ingresan a la División de Apoyo al Catastro.	Colaboré en servicios técnicos con la recopilación de información documental en los archivos de la División de Apoyo al Catastro, ploteo de coordenadas y ubicación de varias fincas, para dar respuesta a requerimientos enviados por Instituciones públicas y Municipalidades del interior de la República, que ingresan a la División de Apoyo al Catastro.	100 %	Finalizado
4) Servicios técnicos para colaborar en dar asistencia y resolución de dudas a usuarios respecto a temas de límites y productos de la División de Apoyo al Catastro.	Colaboré en servicios técnicos con el ploteo de coordenadas y ubicación de varias fincas para la verificación del límite intermunicipal en los municipios de Chimaltenango, El Tejar y Patzun del departamento de Chimaltenango, Escuintla, Guanagazapa, Masagua, e Iztapa departamento de Escuintla, San Antonio Suchitepéquez, Patulul departamento de Suchitepéquez, Villa Canales departamento de Guatemala, Barberena y Taxisco departamento de Santa Rosa, Ciudad Vieja y Alotenango departamento de Sacatepéquez, San José Pinula y Fraijanes departamento de Guatemala, Mataquescuintla departamento de Jalapa, La Gomera, Masagua y San José del departamento de Escuintla y obtener información documental para verificación del límite intermunicipal del municipio de Concepción del Departamento de Sololá y sus colindantes.	100 %	Finalizado
5) Otras actividades relacionadas con el servicio contratado, o que le sean asignadas por la autoridad superior.	Colaboré en la resolución de dudas al público en general, en el área de Mercadeo y Ventas del Instituto Geográfico Nacional, referente a la ubicación de propiedades en los municipios de Escuintla y Masagua del departamento de Escuintla, Cubulco departamento de Baja Verapaz, Mixco Guatemala y San Lucas del departamento de Sacatepéquez, Pueblo Nuevo Viñas departamento de Santa Rosa y Villa Canales Guatemala, San Juan Sacatepéquez y San José Pinula Guatemala y Mataquescuintla departamento de Jalapa, Chicacao y San	100 %	Finalizado


	Miguel Panam y San Bernardino del departamento de Suchitepéquez, .		
--	--	--	--

Resultado de la prestación de los servicios:

Servicios técnicos para colaborar en la compilación de información documental en varios Archivos, para estudios de límites de varios municipios, resolución de dudas de límites intermunicipales, ploteo de coordenadas y ubicación de fincas y propiedades en varios municipios del interior de la República.

El presente informe describe lo actuado por el suscrito en cumplimiento a las actividades desarrolladas durante el periodo de la contratación, y acorde a los términos de referencia de la misma.


Atentamente,

F. 
 Antulio Roberto López Barrera
 DPI: 2344 91493 1302
 Celular: 51717876

Se hace constar que las actividades descritas en este informe responden a lo estipulado en el contrato administrativo y sus respectivos términos de referencia, y se encuentran recibidos de conformidad, por lo que autorizo a quién corresponda, para que procedan al trámite de pago de los honorarios correspondientes.

F. 
 Firma y sello del responsable de la verificación
 De los servicios contratados.
 Ing. David Isaac Gómez Gómez
 Sub-Director con Funciones Temporales
 Instituto Geográfico Nacional -IGN-



Aprobado F. 
 Firma y sello del Director o Viceministro
 Que suscribió el contrato administrativo
 Ing. Agr. Daunno Walther Chew Dávila
 Director
 Instituto Geográfico Nacional -IGN-

